





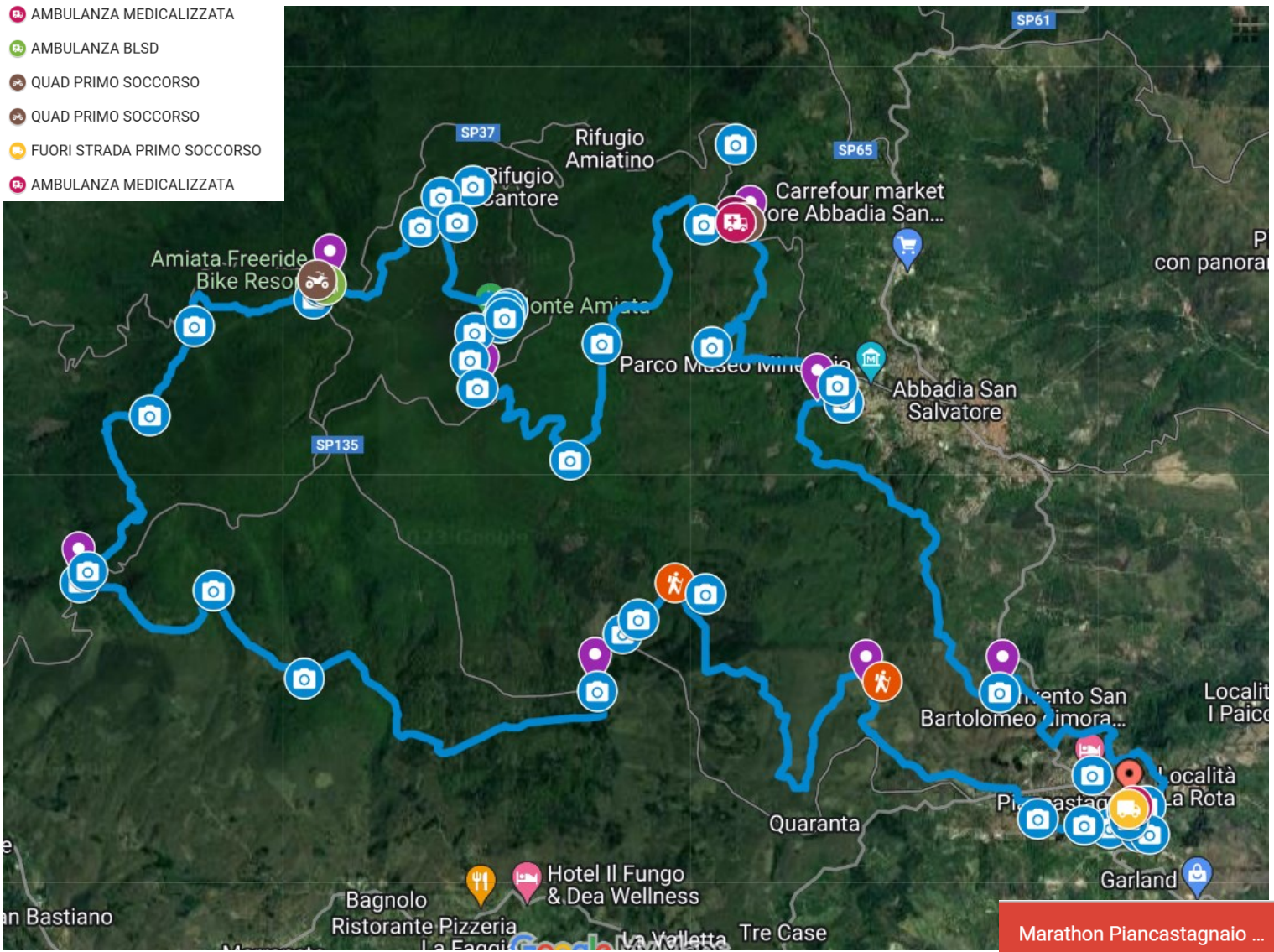


# WALKING MARATHON

## MONTE AMIATA 42 KM

# Mappa del percorso

-  AMBULANZA MEDICALIZZATA
-  AMBULANZA BLSLSD
-  QUAD PRIMO SOCCORSO
-  QUAD PRIMO SOCCORSO
-  FUORI STRADA PRIMO SOCCORSO
-  AMBULANZA MEDICALIZZATA
















Marathon Piancastagnaio ...

Mappa GPX 43km.gpx

### Altimetria

**Elevazione**  
 Minima: 705 m    Ascesa: 1955 m  
 Massima: 1728 m    Discesa: 1956 m



-  Inizio di Tutto
-  Fine di Tutto
-  Tutto
-  PRIMO RISTORO KM 3+600
-  2 RISTORO KM 9+100
-  3 RISTORO KM 15+500
-  4 RISTORO KM 21+00
-  5 RISTORO KM 26+00
-  6 RISTORO KM 31+600 cancello ore 16
-  CATARCIONE Cancellato ore 16,45
-  7 RISTORO KM 35+00
-  8 RISTORO KM 39+00
-  DIVISIONE PERCORSI 18/42 KM